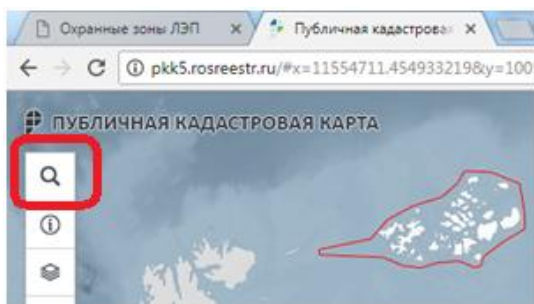

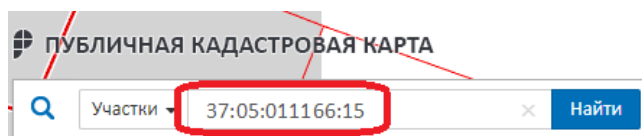


Инструкция по поиску установленных охранных зон на объекты электросетевого хозяйства

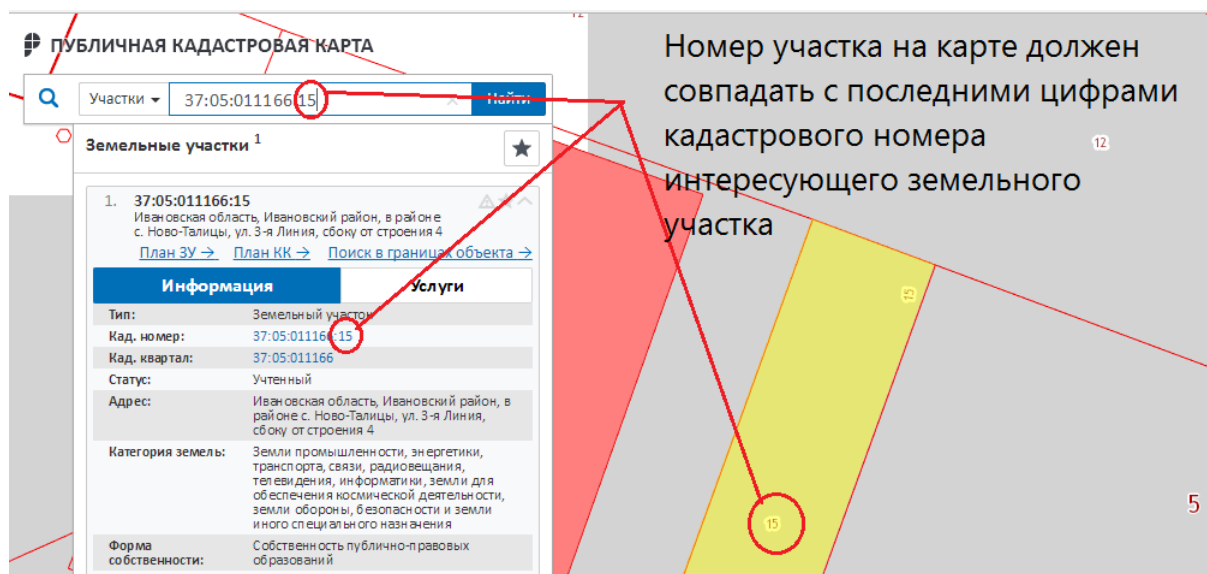
1. Откройте Веб-сайт Публичной кадастровой карты Росреестра, по ссылке <http://pkk5.rosreestr.ru>





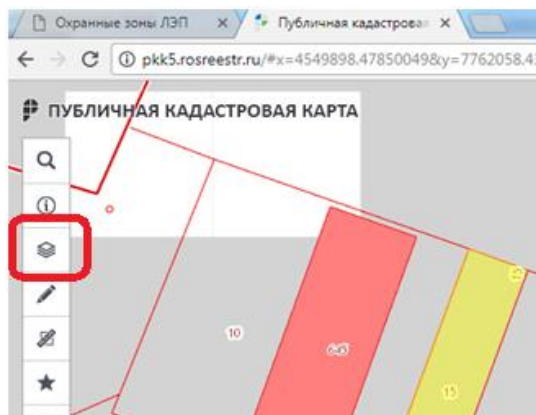
2. Нажать кнопку «Поиск» (значок ) и в открывшейся строке поиска ввести кадастровый номер интересующего земельного участка.



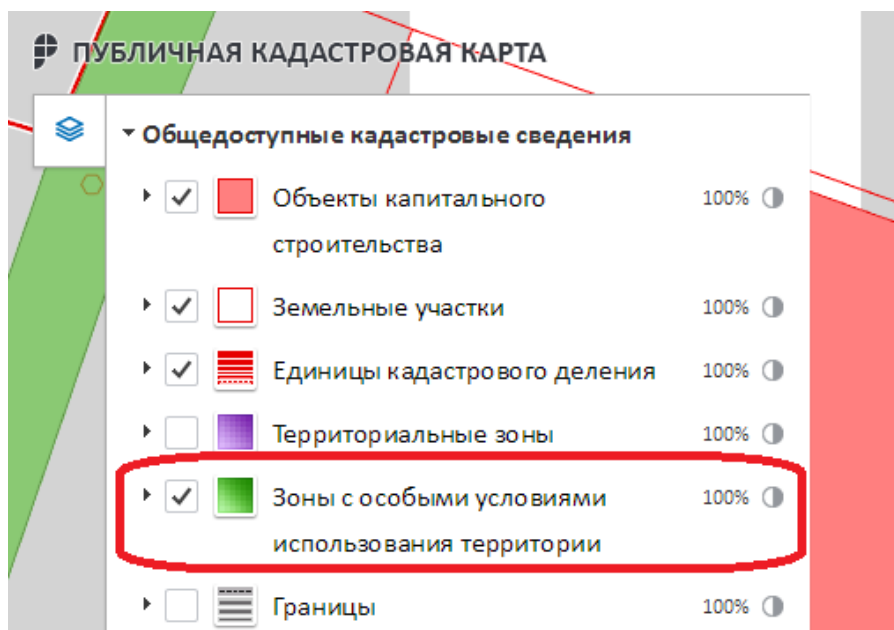
3. Запустить процесс поиска, нажав кнопку «Найти». Пример поиска показан на рисунке ниже. Найденный участок выделен желтым цветом – последние цифры искомого кадастрового номера должны совпадать с номер участка на карте.



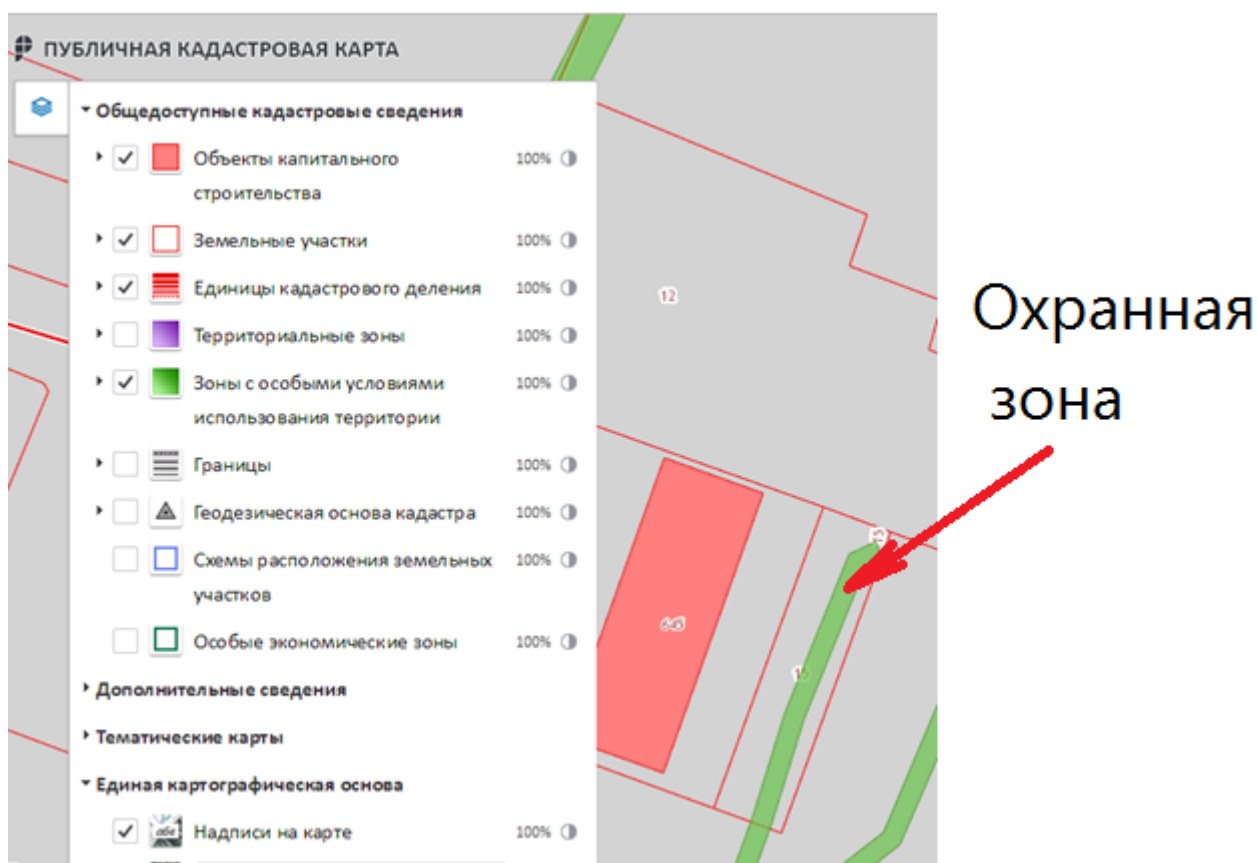
4. Снова нажать на значок  - для возврата к основной панели инструментов и затем нажать на значок  для перехода в раздел «Управление картой»





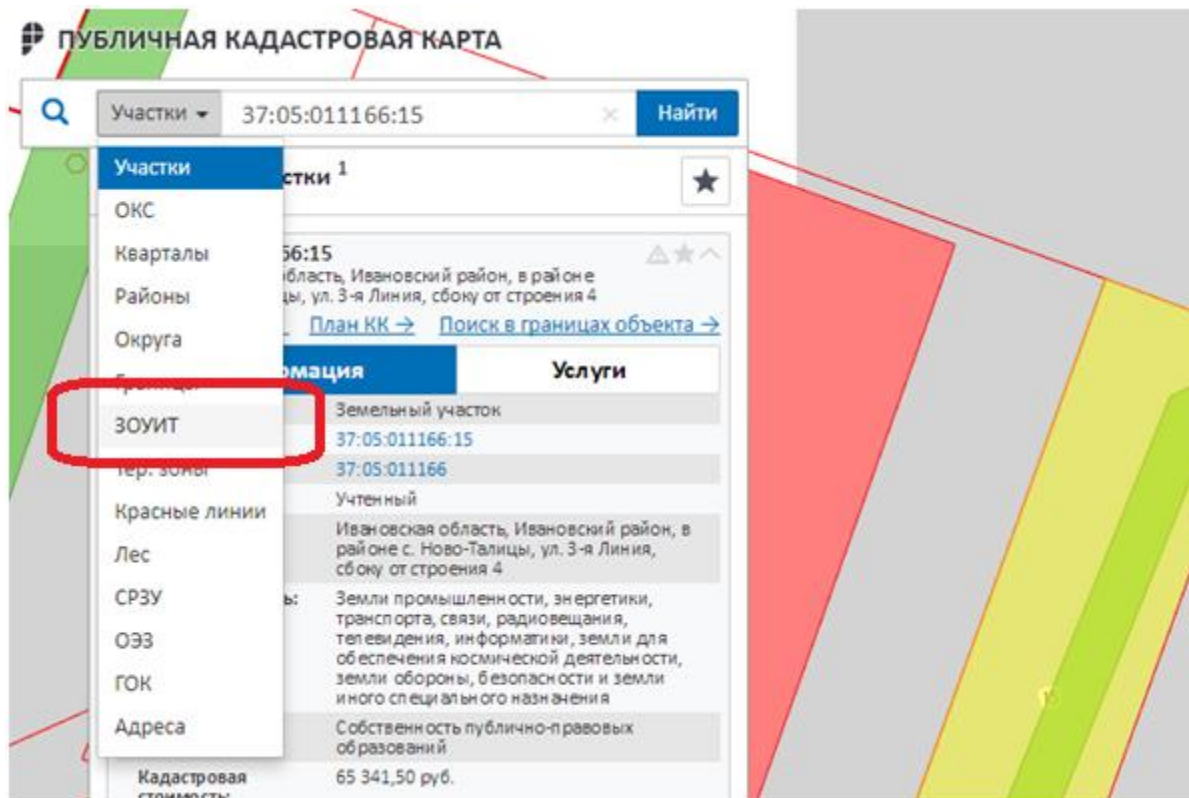
5. Установить флажок ☒ напротив строки «Зоны с особыми условиями использования территории» (охранные зоны) в группе «Общедоступные кадастровые сведения»



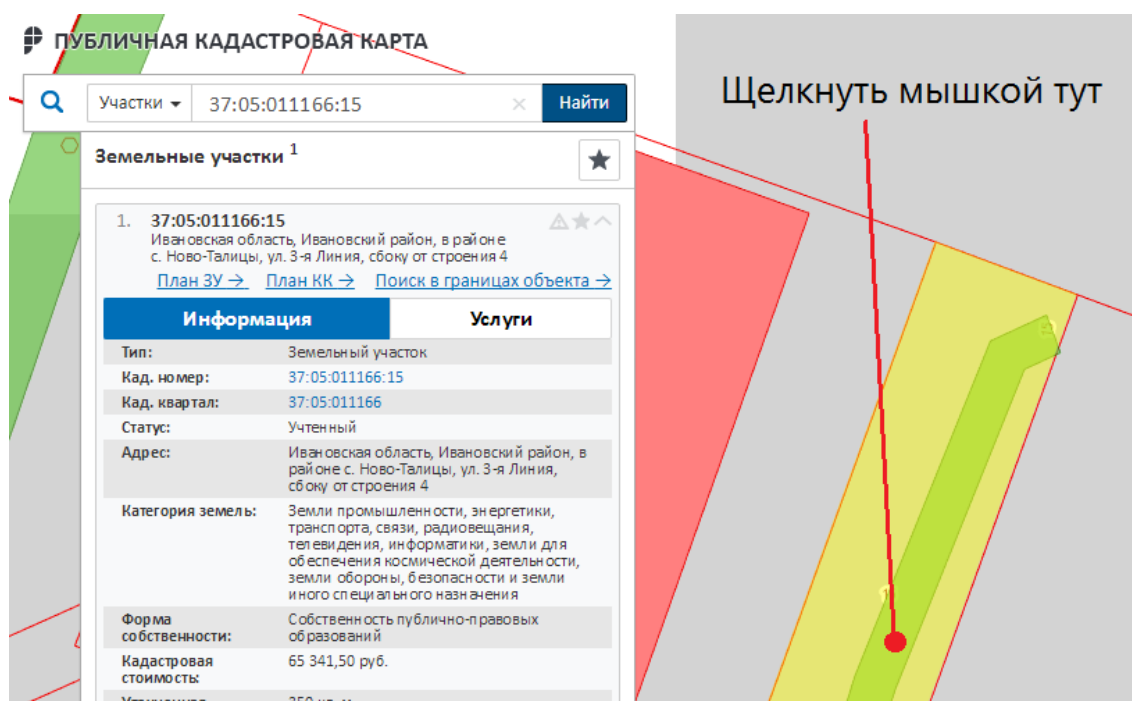
6. Имеющиеся в границах участка зоны с особыми условиями использования территории (охранные зоны) будут выделены зеленым цветом



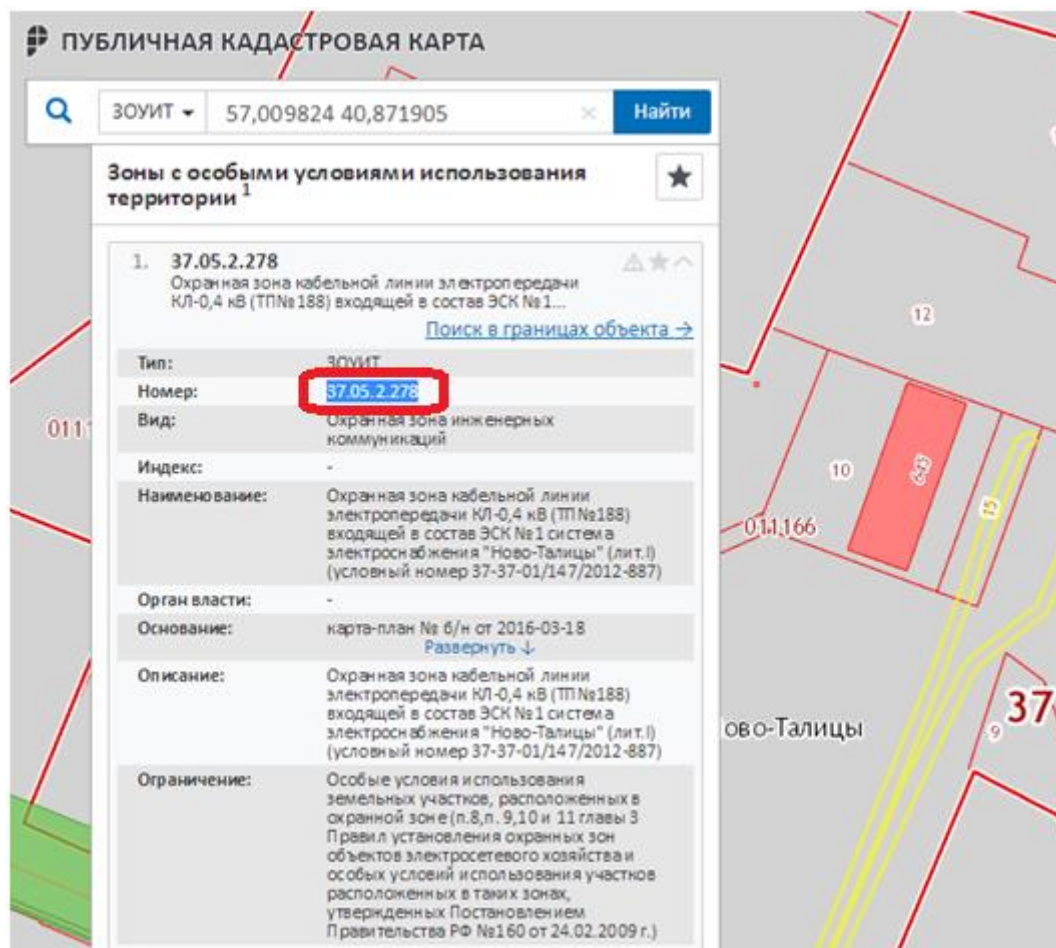
7. Для просмотра подробной информации о найденной охранной зоне - вернуться в меню «Поиск» (для этого - щелкнуть значок  и затем значок ) и в выпадающем списке выберите категорию «ЗОУИТ»



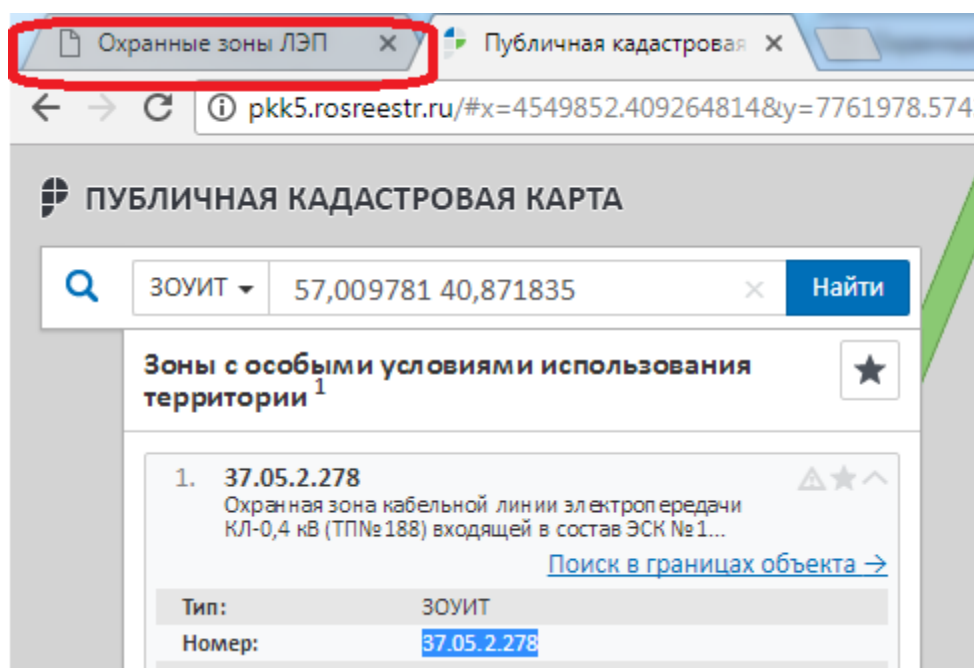
8. Щелкнуть левой кнопкой мыши в границах найденной Зоны с особыми условиями использования территории



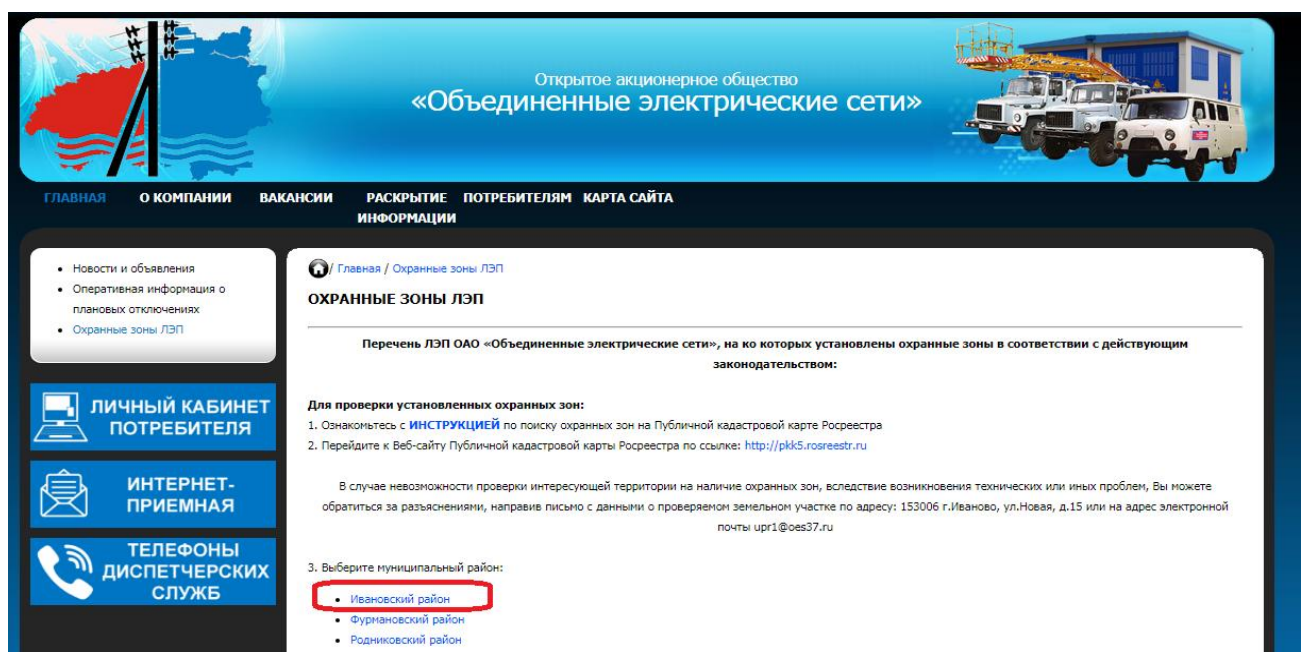
9. После чего границы зоны будут выделены желтым цветом и в левой части экрана отобразится подробная информация о ней. Удерживая левую кнопку мыши - выделите номер охранной зоны как показано на рисунке ниже нажмите комбинацию клавиш CTRL-INSERT или CTRL-C (Копировать) или перепишите номер на бумагу.



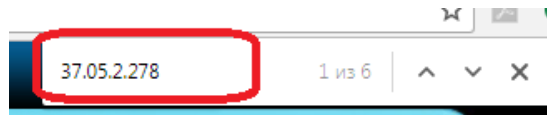
10. Чтобы проверить факт принадлежности охранной зоны нашей сетевой компании – необходимо перейти к разделу «Охранные зоны ЛЭП» главной страницы Официального Веб-сайт ОАО «Объединенные электрические сети» (<http://oes37.ru>) в ранее открытой вкладке Веб-браузера.



11. Нажмите левой кнопкой мыши на строку с наименованием требуемого муниципального района



12. В открывшейся странице с перечнем ЛЭП нажать клавиши CTRL-F (Поиск). Установить курсор в поле окна поиска и нажать комбинацию клавиш SHIFT-INSERT или CTRL-V (Вставить скопированный ранее кадастровый номер участка) или с клавиатуры наберите номер, ранее записанный на бумагу. Процесс поиска запустится автоматически, количество найденных совпадений отображается справа от вводимого в строку поиска текста.



13. В том случае, если проверяемая охранная зона относится к нашей сетевой компании – в результатах поиска будут найдены и подсвечены желтым цветом строки с совпадающим учетным кадастровым номером охранной зоны. В противном случае– поиск не даст результатов (нет совпадений).

«Объединенные электрические сети»				
ОХРАННЫЕ ЗОНЫ ЛЭП				
Перечень ЛЭП ОАО «Объединенные электрические сети», на ко которых установлены охранные зоны в соответствии с действующим законодательством:				
Для проверки установленных охранных зон:				
1. Ознакомьтесь с ИНСТРУКЦИЕЙ по поиску охранных зон на Публичной кадастровой карте Росреестра				
2. Перейдите к Веб-сайту Публичной кадастровой карты Росреестра по ссылке: http://pk5.rosreestr.ru				
В случае невозможности проверки интересующей территории на наличие охранных зон, вследствие возникновения технических или иных проблем, Вы можете обратиться за разъяснениями, направив письмо с данными о проверяемом земельном участке по адресу: 153006 г.Иваново, ул.Новая, д.15 или на адрес электронной почты upr1@oes37.ru				
3. Выберите муниципальный район:				
<ul style="list-style-type: none"> Ивановский район Фурмановский район Родниковский район 				
ИВАНОВСКИЙ РАЙОН				
Реестр объектов электросетевого хозяйства ОАО "ОЭС" с установленными охранными зонами - Ивановский район				
№ п/п	Номер литеры по техпаспорту (литер)	Наименование объекта по тех. Паспорту	№ п/п уведомления Росреестра об установленных охранных зонах	Учетный кадастровый номер охранной зоны
Электросетевой комплекс №1, Ивановский район, с. Ново-Талицы, лит.1				
1	Л20	ВЛ-10кВ ГКТП №630	№12/3044 от 01.06.16	37.05.2.282
2	Л	ВЛ-10кВ от опоры 168 к Автодору (КТП №184)	№12/3044 от 01.06.16	37.05.2.280
3	Л18	ВЛ-10кВ (ТП №188)	№12/3044 от 01.06.16	37.05.2.284
4	Л22	ВЛ-10кВ (ТП №188) ул. Цветаева	№12/3044 от 01.06.16	37.05.2.281
5		КТП №184	№13/3776 от 27.06.2017	37.05.2.269
6	Л12	ВЛ/КЛ-0,4кВ (КТП №184)	№12/2662 от 06.05.2016	37.05.2.275
7	Л3	КЛ-0,4кВ (КТП №184)	№12/2662 от 06.05.2016	37.05.2.274
8	Л4	КЛ-0,4кВ (КТП №184)	№12/2662 от 06.05.2016	37.05.2.274
9		КТП №630	№13/3776 от 27.06.2017	37.05.2.268
10		ТП №188	№13/3776 от 27.06.2017	37.05.2.267
11	Л9	КЛ-0,4кВ ТП №188	№12/2662 от 06.05.2016	37.05.2.278
12	Л13	КЛ-0,4кВ ТП №188	№12/2662 от 06.05.2016	37.05.2.278
13	Л14	КЛ-0,4кВ ТП №188	№12/2662 от 06.05.2016	37.05.2.278
14	Л15	КЛ-0,4кВ ТП №188	№12/2662 от 06.05.2016	37.05.2.278
15	Л16	КЛ-0,4кВ ТП №188	№12/2662 от 06.05.2016	37.05.2.278
16	Л17	КЛ-0,4кВ ТП №188	№12/2662 от 06.05.2016	37.05.2.278

14. В случае невозможности проверки интересующей территории на наличие охранных зон, вследствие возникновения технических или иных проблем, Вы можете обратиться за разъяснениями по телефону (4932) 93-66-59 или направив письмо с данными о проверяемом земельном участке по адресу: 153006 г.Иваново, ул.Новая, д.15 либо на адрес электронной почты upr1@oes37.ru